

Klimaatlabels

Ruimtelijke klimaatadaptieve
opgaven helder in beeld



De landelijke maatlat lokaal uitgewerkt

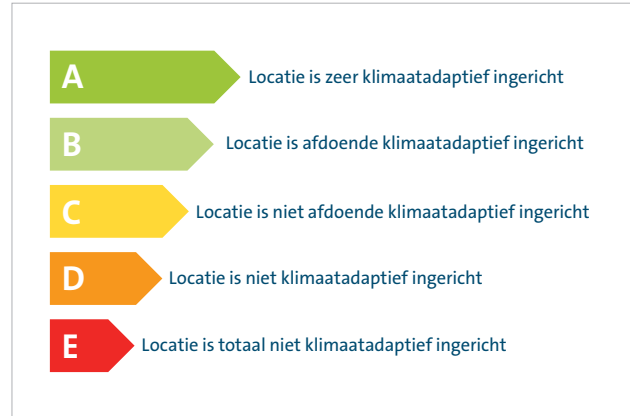
Provincies, waterschappen, werkregio's en gemeenten Nederland staan we voor een urgente uitdaging: klimaatverandering. Extreme weersomstandigheden, zoals hevige regenval, hittegolven, lage en hoge grondwaterstanden, overstromingen en stijgende zeespiegels, eisen hun tol op de leefbaarheid van onze leefomgeving. Het doel is dat Nederland in 2050 klimaatbestendig en waterrobuust is ingericht. Maar waar moeten we beginnen?

Klimaatlabels kunnen hierbij helpen. Klimaatlabels zijn een waardevol instrument voor het beoordelen van de mate van klimaatbestendigheid van verschillende locaties, het stellen van doelen en het monitoren van de voortgang van klimaatadaptieve (her)inrichtingen.

Hoe werkt het?

Overheden streven naar een gezonde en leefbare openbare ruimte waar het fijn wonen, werken, ontmoeten en recreëren is. Om deze ambitie kracht bij te zetten, ontwikkelde Royal HaskoningDHV klimaatlabels.

Met klimaatlabels maakt Royal HaskoningDHV het per gebied direct duidelijk hoe dat gebied scoort op verschillende klimaatthema's, zoals hitte, wateroverlast, overstroming, droogte, biodiversiteit, waterkwaliteit en verzilting.

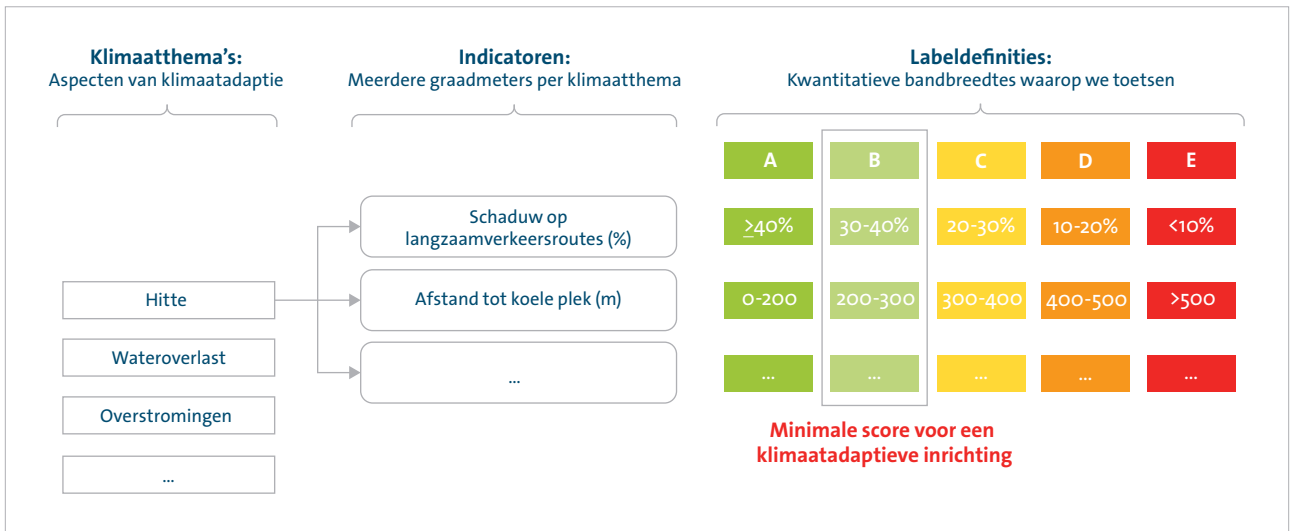


De klimaatlabels zijn opgebouwd uit indicatoren. We toetsen de leefomgeving aan de klimaatlabel-maatlat. Dit kan op elke gewenste schaal (pand, postcode, wijk of buurt).

Het klimaatlabel geeft helder weer hoe klimaatbestendig de huidige inrichting is bij een veranderend klimaat. De definities zijn in lijn met de landelijke maatlat groene klimaatadaptieve gebouwde omgeving, het principe van Bodem en Water sturend en de laatste inzichten uit onderzoeken, zoals het Nationaal Kennis- en innovatieprogramma Water en Klimaat (NKWK).

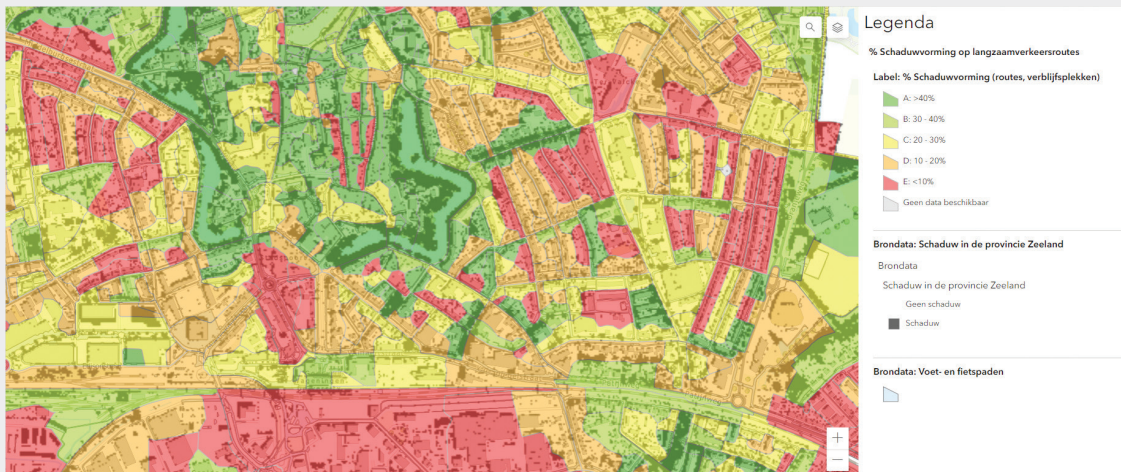
Royal HaskoningDHV bouwt een online kaartdashboard om de resultaten ruimtelijk inzichtelijk te maken op een interactieve manier voor zowel binnen als (indien gewenst) buiten uw organisatie.





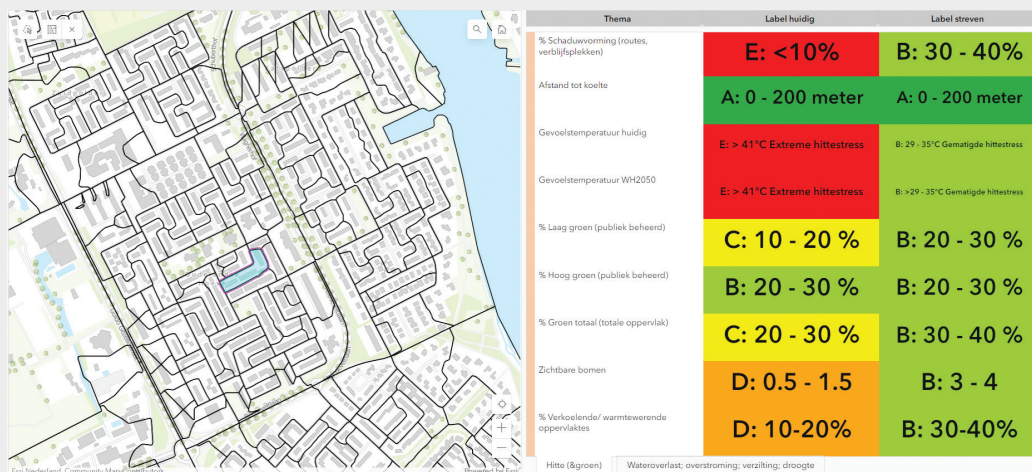
Klimaatlabelkaarten

De klimaatlabelkaarten maken ruimtelijke prioritering mogelijk:



Een klimaatlabelpaspoort per gebied

De klimaatlabelpaspoorten geven een totaalbeeld van een specifiek gebied:





Door het toepassen van klimaatlabels maken we het begrip klimaatadaptatie meetbaar en concreet, waardoor we actief kunnen handelen om knelpunten op te lossen.

– Gemeente Terneuzen

Toepassing

De labelsystematiek richt zich op vooruitgang. De kleurwijziging zorgt ervoor dat veranderingen eerder zichtbaar worden dan bij een op risico's gebaseerde methode, zoals risicocijfers. Dit is met name relevant voor monitoring van klimaatbestendige en waterrobuuste inrichting op wijk-, buurt- en straatniveau.

Al bij meer dan 15 gemeenten, werkregio's en provincies implementeerde Royal HaskoningDHV de klimaatlabels op maat. Klimaatlabels helpen uw organisatie bij:



Ruimtelijk prioriteren

Te veel opgaven? Prioriteer met de kleuren klimaatlabelkaarten. In één oogopslag is het duidelijk in welke gebieden sneller maatregelen nodig zijn. Identificeer meteen de hotspots op de kaart, waar oranje en rode gebieden de aandacht vragen. Duik in het labelpaspoort en onthul de risico's en uitdagingen die specifiek op deze locaties spelen.



Monitoren van klimaatadaptatieve herinrichtingen

U hebt een beeld bij de huidige situatie. Zijn er nieuwe ontwikkelingen in een gebied? Op verzoek monitoren en herzien wij het klimaatlabel wanneer er klimaatrobuuste maatregelen zijn uitgevoerd. Gebruik deze kaarten als verantwoording naar bijvoorbeeld het gemeentebestuur.



Ambities stellen en monitoren van beleid

De labelkaarten en het labelpaspoort bieden grip op uw klimaatbeleid op de lange termijn. Vooruitgang per gebied en per thema ziet (ruimtelijk) u in één oogopslag. Ambities niet behaald of niet haalbaar? U staat aan het roer: meer inspanning leveren om de ambitie na te leven óf de gestelde ambitie aanpassen.



Helder communiceren over klimaatadaptatie

Neem de labels mee in uw communicatieplan en risicodialogen. De labelsystematiek is overzichtelijk en spreekt tot de verbeelding. Het draagt bij aan het begrip over de nut en noodzaak richting de politiek, burgers en andere belanghebbenden.

Wilt u meer weten? Neem eens een kijkje op onze website met meer informatie en projectvoorbeelden. Ook vindt u hier een ons visiedocument. Heeft u een vraag of opmerking? Neem dan contact op met ons Klimaatadaptatieteam.

Juliette Eulderink - juliette.eulderink@rhdhv.com

Arnold Wielinga - arnold.wielinga@rhdhv.com

Adviseurs Water & Klimaatadaptatie